


Выписка из Единого государственного реестра недвижимости об основных характеристиках и зарегистрированных правах на объект недвижимости  
Сведения об основных характеристиках объекта недвижимости

В Единый государственный реестр недвижимости внесены следующие сведения:

Земельный участок			
(вид объекта недвижимости)			
Лист № <u>1</u> Раздела <u>1</u>	Всего листов раздела <u>1</u> : <u>1</u>	Всего разделов: <u>3</u>	Всего листов выписки: <u>2</u>
10.03.2017			
Кадастровый номер:		21:01:010315:3460	

Номер кадастрового квартала:	21:01:010315
Дата присвоения кадастрового номера:	19.12.2016
Ранее присвоенный государственный учетный номер:	данные отсутствуют
Адрес:	Чувашская Республика - Чувашия, г Чебоксары
Площадь:	8379 +/- 18кв. м
Кадастровая стоимость, руб.:	31703789.88
Кадастровые номера расположенных в пределах земельного участка объектов недвижимости:	данные отсутствуют
Категория земель:	Земли населённых пунктов
Виды разрешенного использования:	Многоэтажная жилая застройка (высотная застройка)
Статус записи об объекте недвижимости:	Сведения об объекте недвижимости имеют статус "временные". Дата истечения срока действия временного характера - 20.12.2021
Особые отметки:	данные отсутствуют
Получатель выписки:	Закрытое акционерное общество "ТУС"

ГОСУДАРСТВЕННЫЙ РЕГИСТРАТОР		Доброхотова Н. Н.
(полное наименование должности)	(подпись)	(инициалы, фамилия)

М.П.

Выписка из Единого государственного реестра недвижимости об основных характеристиках и зарегистрированных правах на объект недвижимости  
Сведения о зарегистрированных правах на объект недвижимости

<b>Земельный участок</b>			
(вид объекта недвижимости)			
Лист № <u>1</u> Раздела <u>2</u>	Всего листов раздела <u>2</u> : <u>1</u>	Всего разделов: <u>3</u>	Всего листов выписки: <u>2</u>
<b>10.03.2017</b>			
Кадастровый номер:		<b>21:01:010315:3460</b>	

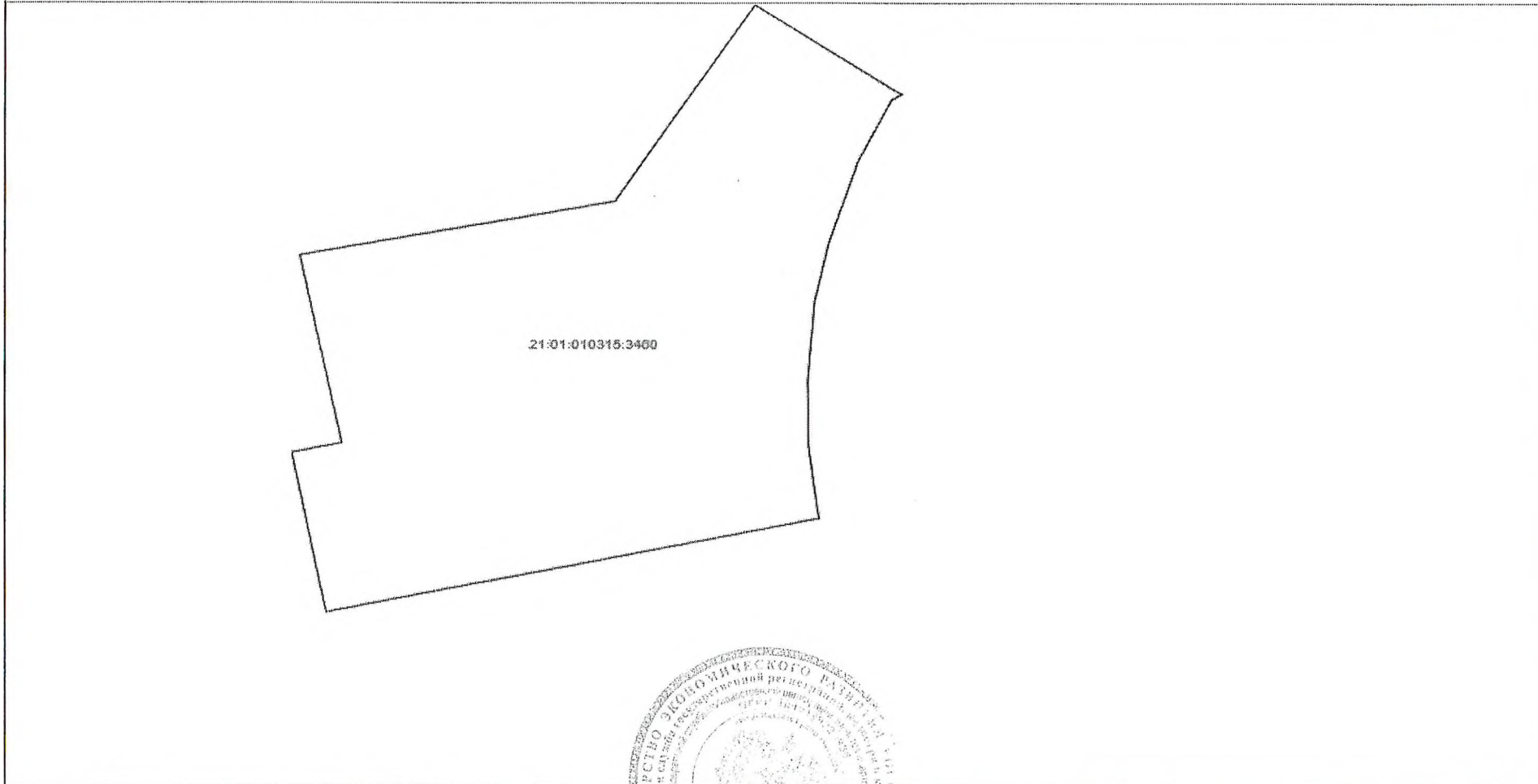
1.	Правообладатель (правообладатели):	1.1.	Закрытое акционерное общество "ТУС", ИНН: 2129005369, ОГРН: 1022101137398
2.	Вид, номер и дата государственной регистрации права:	2.1.	Собственность, № 21:01:010315:3460-21/001/2017-1 от 10.03.2017
3.	Документы-основания:	3.1.	Соглашение № 38-МП о перераспределении земельных участков от 03.03.2017; Договор купли-продажи земельного участка от 18.10.2011, дата регистрации права 12.10.2015, №21-21/001-21/031/003/2015-2877/1; Дополнительное соглашение №1 от 03.11.2011 к договору купли-продажи земельного участка от 18.10.2011, дата регистрации права 12.10.2015, 321-21/001-21/031/003/2015-2877/1
4.	Ограничение прав и обременение объекта недвижимости:	не зарегистрировано	
5.	Сведения о наличии решения об изъятии объекта недвижимости для государственных и муниципальных нужд:	данные отсутствуют	
6.	Сведения об осуществлении государственной регистрации прав без необходимого в силу закона согласия третьего лица, органа:	данные отсутствуют	

ГОСУДАРСТВЕННЫЙ РЕГИСТРАТОР		Доброхотова Н. Н.
(полное наименование должности)	(подпись)	(инициалы, фамилия)


Выписка из Единого государственного реестра недвижимости об основных характеристиках и зарегистрированных правах на объект недвижимости  
 Описание местоположения земельного участка

Земельный участок			
(вид объекта недвижимости)			
Лист № <u>1</u> Раздела <u>3</u>	Всего листов раздела <u>3</u> : <u>1</u>	Всего разделов: <u>3</u>	Всего листов выписки: <u>2</u>
10.03.2017			
Кадастровый номер:		21:01:010315:3460	

План (чертеж, схема) земельного участка:



Масштаб 1:	Условные обозначения:		
------------	-----------------------	--	--

ГОСУДАРСТВЕННЫЙ РЕГИСТРАТОР		Доброхотова Н. Н.
(полное наименование должности)	(подпись)	(инициалы, фамилия)

М.П.